



Vue du Montgo depuis le sommet de la Serrellars

## LE PROGRAMME :

**4 févr. (mardi) : Rando 'modérée' :** Benidoleig Mirador de les Voltes – 8km, 340m dénivelé +, 3h45, difficulté 2,5/5, resto La Piscina, départ 9h Bodegas Blasco Teulada.

**12 févr. (mercredi) : Restaurant du mois :** Vall de Cavall 13h00, menu à 40€ boissons comprises (16 places max. malheureusement), Cam. de Gata a Benissa 8, Gata de Gorgos. Un deuxième groupe de 16 places est prévu plus tard. tél : *Henri-Claude Yautier* +34 692 596 185

**18 et 19 févr. : Escapade de 2 jours :** « Une nuit à la montagne Alcalá de la Jovada » – Randos modérées et engagées :

- 18/02 : rando modérée : Route des puits de neige - 9,8km, 273m dénivelé +, 3h30/3h45, resto 'Vicent de la Tona' à Alcalá.
- 18/02 : rando engagée : la Forada en passant par le Castell d'Alcalá - 14 km, 500m dénivelé +, 5h45/6h, pique-nique.
- 19/02 : rando modérée : Quatretondeta - 10 km, 325m dénivelé +, 4h, resto 'Canyares' à Quatretondeta.
- 19/02 : rando engagée : Pla de la Casa et les Frares - 10km, 600m dénivelé +, 4h45, resto 'Canyares' à Quatretondeta.

**22 févr. (samedi) : Balade nature :** El Canyon de Mascarat : 4km, 160m dénivelé, 2h, difficulté 1,5/5, départ à 10h : Bodegas Blasco, Carrer els Gremis, 9, 03725 Teulada. Resto : La Martina

**28 févr. (vendredi) : Visite culturelle à Valence :** Centre Ortensia Herrero (art contemporain) et Fondation Bancaja (expositions Picasso et Sorolla). *Précisions à venir*

**Cyclotourisme :** Pour les dates des sorties appelez Thierry Jourde : +33 6 78 18 15 63, ou Michel Galibert +33 609 358 021, ou Michel Zueras : +33 782 892 737

**Vélo Balade :** Deux sorties sont prévues, mais les dates seront communiquées quelques jours en avance en fonction de la météo. Départs prévus à 10h. [michel.farcot@gmail.com](mailto:michel.farcot@gmail.com)

**Padel :** Tous les lundis de 17h à 18h30 au Padel Center de Benissa, Costera del Povol. Inscriptions auprès de Pascale et Jean-Marc Solivaret +33 660 404 085  
[jeanmarc.solivaret@hotmail.fr](mailto:jeanmarc.solivaret@hotmail.fr)

**Pétanque :** Tous les mercredis **à 15h**, au parc « El Senillar », Moraira (près de la plage de l'Ampolla) - Pas d'inscription ; on vous y attend nombreux !

**Club-House & Bibliothèque :** C/ Dr Calatayud 45 (1er étage) : Le jeudi de 17h à 20h, sur demande. *Inscription dans le groupe WhatsApp «UFTM - Jeux de société»,*  
[michel.farcot@gmail.com](mailto:michel.farcot@gmail.com)

## Le Comité :

Président : *Henri-Claude Yautier* +34 692 596 185 *henriclaude.yautier@me.com*  
Vice-président : *Édouard Prisse* +33 781 584 544 *eprisse@gmail.com*  
Secrétaire : *Michel Farcot* +33 610 216 668 *michel.farcot@gmail.com*  
Trésorier : *Jean-Marc Solivaret* +33 660 404 085 *jeanmarc.solivaret@hotmail.fr*  
Président d'honneur : *Guy Regniers* +34 646 879 161 *guyregniers34@gmail.com*

## Les activités UFTM et leurs responsables :

Balades : *Guy Regniers* : +34 646 879 161 *guyregniers34@gmail.com* **WhatsApp: « UFTM-Balade »**

Randonnées : *Henri-Claude Yautier* +34 692 596 185 *henriclaude.yautier@me.com*, assisté de *Guy Regniers* +34 646 879 161 *guyregniers34@gmail.com*, avec la collaboration expérimentée de *Bernard Bothy*. **WhatsApp: « UFTM-Rando »**

Cyclotourisme : *Michel Galibert* +33 609 358 021 *michel.galibert6@orange.fr* et *Michel Zueras* +33 782 892 737 *rauzes@hotmail.com* **WhatsApp : « UFTM-Vélo Moraira »**  
Capitaine de sortie : *Thierry Jourde* : +33 6 78 18 15 63

Vélo balade et initiation VAE : *Michel Farcot* +33 6 10 21 66 68 *michel.farcot@gmail.com*. **WhatsApp: « UFTM-Vélo balade »**

Padel & tennis : *Pascale et Jean-Marc Solivaret* +33 660 404 085 *jeanmarc.solivaret@hotmail.fr* - **WhatsApp: « UFTM-Groupe padel »**

Pétanque : Chaque mercredi à **15h** au Parc « El Senillar » à Moraira (près de la plage de l'Ampolla) – **WhatsApp: « UFTM-Pétanque »** Venez, il n'y a pas d'inscription !

Restaurant du mois : *Henri-Claude Yautier* +34 692 596 185 - **WhatsApp: « UFTM-Resto du mois »**

Bibliothèque : C/ Dr Calatayud 45 (1er étage) : Tous les jeudis de 17h à 20h sur rendez-vous : *Michel Farcot* +33 6 10 21 66 68 *michel.farcot@gmail.com*

Excursions et visites culturelles : *Marie-Claire Regniers* +34 608 638 871 *archi\_press@hotmail.com* - **WhatsApp: « UFTM-Excursions et Sorties »**

Cours d'espagnol : *Guy Regniers* +34 646 879 161 *guyregniers34@gmail.com*

Rédaction du Bulletin : *Edouard Prisse* +33 781 584 544 *eprisse@gmail.com*  
Le bulletin est adressé à tous par email. Il est aussi disponible en ligne sur **www.uftm.club** Pour les amoureux du papier, des exemplaires gracieusement imprimés par l'Ajuntament sont distribués lors des réunions mensuelles.

*Contactez chaque responsable pour vous faire inscrire dans les groupes WhatsApp de votre choix !*

Réunion Mensuelle : **chaque 1er jeudi du mois à 17h**, Calle Dr. Calatayud 45 (1er étage), MORAIRA

Email : [comiteuftm@gmail.com](mailto:comiteuftm@gmail.com) Site web : [www.uftm.club](http://www.uftm.club)

*ATTENTION : Sauf exception, les frais éventuels inhérents aux activités sont de préférence à payer directement en cash ou carte lors de l'activité concernée et non sur le compte de l'association SVP ! (car cela génère des écritures comptables inutiles)*

## Message du Comité

Chers amis,

*Forte affluence à nos activités en ce début d'année !*

*L'UFTM grandit encore pour dépasser les deux cents membres, avec dix nouveaux adhérents ce mois-ci et plusieurs annoncés !*

*...Et nous cherchons des volontaires pour nous aider ponctuellement à l'organisation et pallier les indisponibilités passagères ! Merci à tous ceux qui se sont déjà dévoués : Fanny et Michel, Marie-Odile et Yves, Mario, Anne, Didier, Françoise et Daniel, Pascaline et Olivier, ... tous motivés pour cultiver l'exceptionnelle convivialité qui nous anime !*

Fidèlement vôtre,

Le Comité : Henri-Claude, Édouard, Michel, Jean-Marc et Guy... et leurs épouses !

## Bienvenue aux nouveaux membres :



Hugues et Christine GROSVALET  
Denis SANCHEZ  
Paul BRAEKMAN  
Sergio DE LOS COBOS  
Julio PASTOR  
John et Federica POOR – BOUSEREZ  
Pierre BALESTRINI  
Rémi VERJAT

## Les anniversaires de février :

ADAMCZEWSKI Marina	1	DE LOS COBOS Gabriel	8
RIVERA Pierre	2	CADIOU Bernard	9
SUDRAT Danie	3	CEUPPENS Carina	10
YAUTIER Catherine	3	BUFFARD Marc	12
DORION Marie Odile	6	VERJAT Rémi	14
DEBACKRE Isabelle	7	LEBRUN Catherine	17
GALIBERT Michel	7	LEBRUN Thierry	21
GERVASONI Eric	7	NIHOUL Philippe	27



## Cotisation 2025 :

La cotisation pour l'année 2025 est fixée à **30 €** par personne et est payable (de préférence par virement) **...en janvier SVP !**

### COTISATIONS 2025

**Merci de bien vouloir régler votre cotisation via le compte bancaire :**

**30 €** par personne - IBAN: ES75 0081 1575 9000 0101 5707 – BIC: BSABESBB

UNION FRANCOPHONE TEULADA MORAIRA, C/ Dr. Calatayud 45, 03724 MORAIRA

*La cotisation peut également être remise en cash à un membre du comité.*

## Le RESTO du MOIS : “Vall de Cavall” en 2 groupes ! - 11 et 12 févr.

“Vall de Cavall” : 16 places max., le 12 février à 13h00.

Un 2<sup>e</sup> repas pour 16, malheureusement annulé par le restaurateur, est remis à plus tard.

Menu à 40€ boissons comprises  
Cam. de Gata a Benissa 8, Gata de Gorgos.

**Pour ceux qui ne connaissent pas encore : le cadre est magnifique !**



**> Réservations : avant le 9 février svp !**

Henri-Claude Yautier +34 692 596 185

- Whats'App: « UFTM-Resto du mois »

## Section Cyclotourisme :

La section ‘Vélo-pro’ a récemment été rebaptisée ‘UFTM – Cyclotourisme’ et Michel Galibert a décidé de passer le flambeau de Capitaine de sortie à **Thierry Jourde**.

Les statistiques annuelles de l’équipe viennent de tomber (merci Thierry !) et figurez-vous qu’en 2024, au cours d’une centaine de sorties (de 1000 m de dénivelé !), nos joyeux cyclistes ont parcouru 6 685 kilomètres à une vitesse moyenne de 23 km/h !

## Section Vélo balade :

L’équipe n’a pas chômé non plus, avec de fréquentes sorties, sous la houlette de Michel Farcot. Les amateurs de **vélo-électrique** peuvent désormais s’adresser à lui pour être initiés à la demande au VAE (vélo à assistance électrique), une assistance bien utile compte tenu des importants dénivelés de notre Marina Alta !

## Section Padel :

L’activité padel cartonne à l’UFTM ...avec 35 membres actifs et pas moins de 14 nouveaux adeptes enregistrés en 2024 ! *Bravo à Pascale et Jean-Marc !*

Chaque lundi, entre 12 et 16 joueurs se disputent les match sur 3 à 4 courts au ‘Club Center Padel Benissa’, au tarif de 4 € par personne, fourniture de balles incluse.



## Club-House-Bibliothèque :



Tous les jeudis de 17h à 20h., Calle Dr. Calatayud 45 (1er étage)  
Vous êtes les bienvenus pour emprunter des livres, jouer aux cartes, aux échecs, partager vos hobby’s ou socialiser et refaire le monde !

Organisez-vous à plusieurs et **prenez rendez-vous** avec Michel Farcot : +33 6 10 21 66 68 [michel.farcot@gmail.com](mailto:michel.farcot@gmail.com)

## Le Resto du mois :

### « Al Mar » – 24 janv.

Une immense table de 30 couverts pour déguster la cuisine d'Al Mar et passer un bon moment ensemble... La convivialité était au rendez-vous ; la qualité et la quantité des mets aussi. De la terrasse, la vue est exceptionnelle sur la mer ; c'est en fait l'atout principal de ce restaurant. L'expérience est à refaire sans doute, quand la météo sera plus clémente.



## Balades et Randonnées :

### Moraira – Promenade Géologique – 16 janv.

Nous étions en première ligne lors de la présentation de la promenade géologique de Moraira. Une douzaine de nos membres ont participé au lancement de ce nouvel itinéraire promu par la Mairie.

Nous prévoyons de suivre prochainement ce parcours en présence de la conseillère du maire, lors d'une future balade nature de l'UFTM.

### Rando 'modérée' – Cime de la Serrellars à Benissa – 7 janv.

Besoin urgent de brûler les calories emmagasinées pendant les fêtes ? Sans aucun doute !

Nous sommes 27 participants au départ ce matin : André, Marie-Thérèse, Michel et Muriel, Yasmin, John et Federica, Guy R., Olivier et Pascaline, Guy M. et Cathy, Alain et Ariane, Philippe D.H, Edouard, Roger et Jacqueline, Marie-Odile, Philippe et Nina, Gerda, Marina, Daniel et Françoise, Catherine et Henri-Claude.



Nous attaquons la première montée à l'ombre ; doudounes, bonnets et polaires restent de sortie ! La pente en ciment, qui monte quasiment à la verticale jusqu'au plateau, exige la concentration et réchauffe rapidement le groupe, aidée par le soleil qui est apparu.

Nous arrivons à la Font de la Mata et son lentisque toujours fringuant, accroché à son rocher qui ne fait pas son âge (600 à 800 ans dit-on). C'était l'incontournable halte pour les voyageurs des temps jadis...



Nous remontons admirer au soleil les ruines d'une ferme et d'un aljibe, vaste citerne en pierre dont subsiste encore la voûte.



Puis c'est parti pour une longue montée de 800 mètres vers le sommet d'Els Serrellars, dans un océan de cailloux mais aussi de longues portions de sentier paisibles, le Cami dels Senderers. Au sommet, sous un éclatant soleil d'hiver, c'est la pause pour profiter de l'incroyable panorama à 360 degrés sur la mer, à droite et à gauche, les sommets environnants et tout au fond l'île d'Ibiza bien visible.

Mais assez rigolé, ça gèle ici et l'heure tourne ! Il est temps d'aller se mettre à l'abri du



vent qui souffle fort et froid sur la crête et le groupe s'étire dans une longue descente et boucle les 11 kms de rando avec quasi 350 m de dénivelé en 4h30... Joyeuse tablée enfin à 'La Desficiosa' de Benissa, où nous ont rejoints Béatrice P., Fanny C. et Yves D. pour une troisième mi-temps

reposante et réparatrice.

## Balade nature à Jesus Pobre – 14 janv.

Nous sommes 31 à nous retrouver au golf de la Sella, près de Jesus Pobre, chaudement emmitouflés : Michel, Federica, Pascaline, Brigitte, Muriel, Béatrice B., Guy V., Marie-Odile, Olivier, Danie, Yves, Anne, Raphaël, Vincent, Roland, Hugues, Philippe, Fanny, Julio Per., Béatrice P., Pascale, Guy R., Yasmin, Jean, Sylvie, Catherine, Christine, Monique, Julio P., Édouard et Henri-Claude.

Et nous voilà partis pour une déambulation bucolique entre petites routes et sentiers, entre soleil et ombre... La première partie est caillouteuse, mais bientôt libérée de l'angoisse du faux pas, la troupe se détend et musarde le nez au vent...



Le Montgo est en vue au bout du sentier, toujours aussi photogénique derrière son rideau d'oliviers.

Henri-Claude s'éclate en live avec la faune et la flore environnantes. Ici une agave qui se pousse du col de cygne, là une floraison précoce d'amandiers... Vignes, palmiers, oliviers et reliefs familiers au loin, pas de doute,



nous sommes dans le doux campo de la Marina Alta. Seule anomalie dans ce paysage habituel, la température qui ne

fait pas mine de se réchauffer. Nous arrivons à l'atelier de Jean et Angelica, les céramistes jeunes et doués de 'Magari Things', et l'un des buts de cette balade. Jean nous présente (en français) les différents stades de sa fabrication : moulage et tournage, puis cuisson des supports, émaillage et colorations, des explications limpides et complètes de son activité artisanale.

Après 4 kms et 60 m de dénivelé en un peu moins de 3 heures, visite de nos amis potiers comprise, on ne s'est pas dépêché, c'est le moins que l'on puisse dire ! Et la balade se termine à la table bien garnie de 'Venta de Posa' à La Xara.

## **Rando 'engagée' : Tour de la Midgia de Tormos - 28 janv.**

Prévue le 21 janvier, la rando a eu lieu le 28 pour cause de météo plus favorable.

Gros challenge ce mardi : le tour de la Midgia de Tormos : 17 kms et 800 m de dénivelé,



une rando engagée pour 13 participants : Anne et Michel, Cathy et Guy, Pascale et Jean-Marc, Philippe G., Michel P., Marina, Philippe L., Daniel B., Catherine et Henri-Claude.

Tous sur la ligne de départ dès 8h20, pas très réchauffés, car le ciel est bleu, mais le vent, froid et fort, est aussi de la partie...

On marche vite dès le départ, car nous passons le long d'une décharge et d'un gigantesque compost doublé d'un épais tapis d'oranges en décomposition. Ça fouette grave! Heureusement voici un sentier tout propre ; la marche d'approche s'achève et nous quittons le confort du chemin pour une rampe au pied de la falaise.

Et c'est partis pour l'ascension, chacun à sa façon, avec ou sans bâtons, on se cramponne et ça monte, ça monte, ça monte...

Nous passons une faille qui cache dans son repli le pantano d'Isbert. La concentration et l'effort sont maximal et on ne sent plus ses cuisses. Une fois sortis de la falaise, on n'est pas arrivés, car



une nouvelle montée nous attend, particulièrement ingrate entre broussaille, caillasse et sentier confus. Chacun son rythme et son combat contre la pente et la végétation.



Arrivés sur le plateau et le sentier enfin retrouvé, Cathy et Marina tombent nez à nez avec un monstre à cornes, une vachette ou plutôt un taureau, qui s'éloigne, tranquille et dédaigneux, laissant son cheptel derrière lui, bien planqué dans les fourrés.

Entretemps, le ciel devient menaçant, mais le vent gagne très vite la partie et, après une brève averse, disperse le trop plein de nuages et le soleil ressort. Nous croisons un troupeau d'arruis, des mouflons à manchette, qui remontent la pente en face de nous. Nous prenons d'assaut une colline dévastée par un incendie et totalement obstruée par



les arbres tombés ou coupés qui n'ont pas été déblayés. La suie règne en maître et pas question de sentier dans un vent de plus en plus violent.

Nous grimpons encore, en luttant contre les rafales et perdons de vue Guy, Cathy et Marina qui ont pris un autre chemin pour contourner le massif. Quand on réussit enfin à les avoir en ligne, ils confirment mais sont incapables de se situer. Le sifflet et les cris ne servent à rien car les rafales de vent occupent tout l'espace sonore.

C'est finalement Wikiloc qui les tire d'affaire. Nous les attendons au dessus du barranc de l'Infern, mais il était quand même temps qu'ils nous rejoignent !

La troupe repart, à nouveau au complet ; il reste encore 10 kms à faire ! Nous finissons la montée, et trouvons vite un coin pour pique-niquer en contrebas, car le haut est battu par le vent...

Puis nous repartons pour une loooooongue route du retour, autour de la sierra Midgia. Maintenant que nous avons enfin contourné le massif, la Segaria et le Montgó sont apparus et le soleil est revenu. Il fait beau sur la mer...

Les genoux et les cuisses commencent à souffrir en silence... Ces 17 kms, c'est surtout à la fin qu'on les sent passer... Tout le monde serre les dents en attendant d'arriver si possible entier.



Il faut dire que le sentier ne nous épargne rien sur les 3 derniers kilomètres.

Et voilà enfin Tormos, pensent avec soulagement les optimistes qui n'en peuvent plus de se tordre les chevilles et de risquer la luxation de genou à chaque pas, au prix d'une crispation des cuisses frôlant la thétanie. Eh bien non!! C'est Sagra... Il faut encore tenir plus d'un kilomètre...

Et alors que Tormos apparaît enfin, telle la Terre promise, le sentier se dégingue encore plus, alternant ravines sans pitié et marches beaucoup trop hautes pour des jambes au bord de la désarticulation... Le chemin de croix s'achève enfin, pratiquement là où commence celui du village. Tout le monde est arrivé entier, plus tout à fait aussi blanc et fringant qu'au départ, mais encore debout et sans rien de cassé. Nous avons bien marché 8h01 pendant 16,9 kms et grimpé un peu moins de 800 mètres.

Respect les amis...

## Découverte de l'Espagne :

### La Guerre de Succession au Trône d'Espagne, 1701-1714

La guerre de succession au trône d'Espagne qui opposa les grandes puissances européennes dura 13 ans jusqu'au traité d'Utrecht, l'origine en fut le décès sans descendance du roi d'Espagne, Charles II de Habsbourg qui mourut en novembre 1700. Il avait choisi comme héritier le petit fils de Louis XIV, Philippe, duc d'Anjou, mais celui-ci avait un rival de poids, Charles, l'archiduc d'Autriche dont les droits au trône étaient similaires à ceux de Philippe.



Le duc d'Anjou avait l'appui de la France, de l'Espagne et de la Bavière tandis que l'archiduc d'Autriche pouvait compter sur le soutien de l'Autriche, des Pays Bas et de l'Angleterre. La lutte pour la conquête de l'Empire espagnol s'expliquait par l'ampleur de ses possessions tant en Europe qu'en Amérique,

de sorte que le conflit se déroula sur deux fronts, celui du nord qui allait des Pays Bas à l'Autriche, celui du sud en Italie et dans la péninsule ibérique.

Dans un premier temps les français eurent l'avantage sur leurs opposants, Philippe V proclamé roi le 16 novembre 1700 (il n'avait que 17 ans) mena la guerre en Italie, rétablit la paix à Naples et fut accueilli avec enthousiasme par les milanais.

En 1701 les nouveaux alliés de Charles, le prince de Savoie et le duc de Mantoue attaquèrent les troupes françaises sans déclaration de guerre, rapidement les batailles se multiplièrent, souvent à l'avantage de Charles, le duc de Marlborough y gagna sa réputation de chef de guerre.

En janvier 1703, Philippe V entra triomphalement à Madrid soutenu par une partie du peuple castillan et aragonais puis par les andalous choqués du sac de Cadix par les troupes alliées des autrichiens mais dans la péninsule, la guerre se convertit en guerre civile car Charles y avait de nombreux partisans « Austracistas » notamment en Catalogne, aux Baléares et à Valence.

A l'été 1703 les portugais entrèrent dans ce qui devint la Grande Alliance et permirent à Charles, qui s'était auto proclamé Charles III, roi d'Espagne, de débarquer à Lisbonne avec une armée importante. Cette nouvelle attaque fut néanmoins repoussée par le duc de Berwick, fils naturel du dernier roi Stuart, Jacques II d'Angleterre, réfugié à la cour de Versailles.

Malgré les forces conjointes des flottes françaises et espagnoles, les anglais parvinrent à arraisonner de nombreux galions chargés d'or et d'argent, ils s'en prirent également à Gibraltar et après une bataille navale féroce au large de Malaga, le Rocher dut se rendre. De même, après que soit signé un pacte anglo-catalan en 1705, la flotte anglaise entra dans le port de Barcelone. Les catalans et les valenciens se déclarèrent en faveur de Charles III et la situation s'aggrava sur le front portugais avec la prise de Badajoz, Plaisance, Ciudad Real et Salamanque. Philippe V dut quitter Madrid précipitamment pour Burgos mais Charles III quand il se présenta y fut accueilli avec beaucoup de froideur : les espagnols, peuple de fervents catholiques considéraient les alliés de Charles, protestants, luthériens ou calvinistes comme des hérétiques.

La guerre était loin de se terminer, les principales villes des Pays Bas espagnols : Bruxelles, Louvain, et Malines furent conquises par le duc de Marlborough, en Italie le duc de Savoie s'empara de Milan et de Naples. Par chance Philippe V pouvait compter sur le duc de Berwick et Monseigneur Bellugo Mancado qui prirent Orihuela, Elche et Carthagène. Un tournant de la guerre de succession semble s'être joué à la bataille d'Almansa.

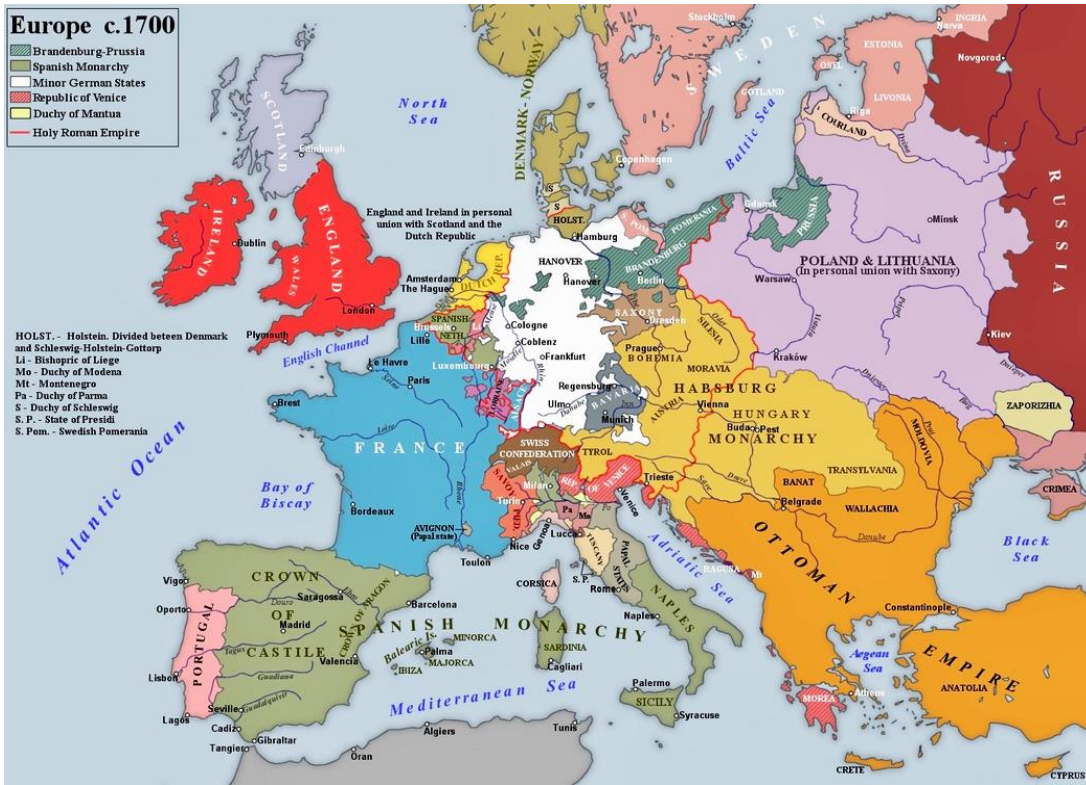


En avril 1707 Charles III voulait remonter d'Alicante vers Madrid, il dépêcha deux chefs de guerre, le Marquis de Minas un portugais et le français Henry Masué, comte de Galway, un huguenot réfugié en Angleterre depuis la révocation de l'Edit de Nantes pour y mener ses armées. Philippe V conscient du danger décida de leur couper la route avec une armée de 25000 hommes. A leur tête le duc de Berwick lança une offensive de la cavalerie espagnole après un bref épisode d'échange d'artillerie. Une contre-attaque rompit les rangs français mais le duc du Maine et sa brigade dirigèrent l'offensive, avec l'aide de la cavalerie, sur le flanc gauche des troupes ennemies qu'ils mirent en déroute. L'infanterie portugaise abandonnée par sa cavalerie fut détruite, le combat dura 5 heures et fit 5000 morts. A partir de cette victoire les choses prirent un tour inespéré pour Philippe V. Valence et Alcoy furent reprises, en juin Xativa fut incendiée et peu après tombèrent Alicante et Tortosa.

Sur le front nord, les choses restaient compliquées, les tentatives de paix faites par Louis XIV étant systématiquement rejetées par la partie adverse ou les exigences se faisant chaque fois plus importantes. Lille fut reprise mais la célèbre bataille de Malplaquet en septembre 1709, où s'illustra le maréchal de Villars, se termina par une contestable victoire du duc de Marlborough et d'Eugène de Savoie, en fait leurs troupes furent décimées alors que les français purent se retirer dans un ordre parfait.

Charles rentra une nouvelle fois dans Madrid et Philippe V dut se réfugier à Valladolid mais cette fois, avec l'aide du duc de Vendôme il mit les troupes alliées en déroute dans la Sierra de Guadarrama.

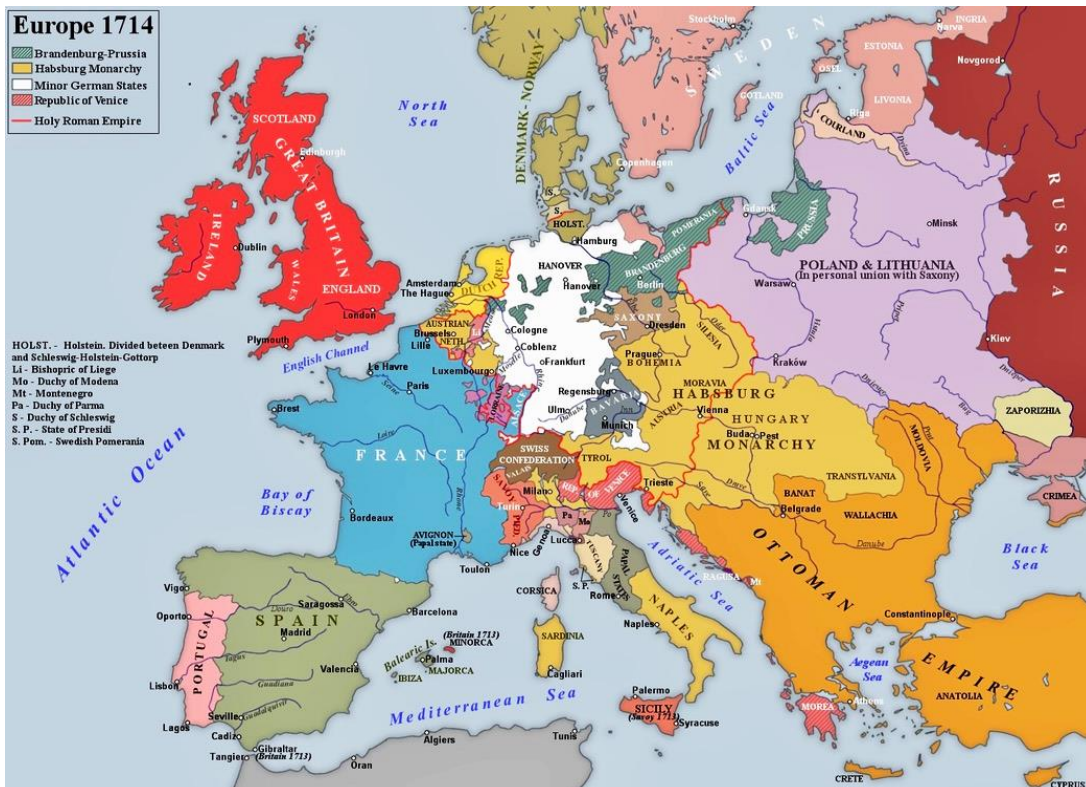
A la veille d'élections en Angleterre à l'automne 1711, les britanniques semblaient satisfaits des gains obtenus à savoir Terre-Neuve, Gibraltar et Minorque. Ils se retirèrent de la coalition craignant une alliance Autriche Espagne car Charles avait récemment succédé à son frère Joseph I de Habsbourg à la tête de l'Empire.



Le

traité d'Utrecht fut signé le 11 avril 1713 et celui Rastatt le 6 mars 1714 mais jusqu'à ce que Barcelone soit reconquise en septembre 1714 et que Majorque et Ibiza se rendent en juillet 1715, le roi ne put se considérer maître en son royaume alors qu'il avait dû préalablement renoncer au trône de France. Au décès de Louis XIV quelques semaines plus tard, le duc d'Orléans devint régent, son petit neveu, le futur Louis XV, âgé de 4 ans, ne fut sacré roi de France qu'en 1722.

Anne Elie



## Les salines de Torrevieja... une cure de santé à votre portée !

Torrevieja est célèbre par la présence des deux plus grands lacs de sel d'Europe. Les salines sont entourées d'un magnifique parc naturel qui n'attend que votre visite. L'exploitation du sel y est toujours active, contrairement au lac de Calpe (cf : Bulletin UFTM de janv. 2024), qui n'est plus qu'une réserve ornithologique.



Le plus grand des deux lacs salins est celui de Torrevieja. Ses eaux sont rouges et s'étendent sur 1400 ha. L'autre, le lac de La Mata, est de couleur verte et est moitié plus petit.

C'est un miracle de la nature qui remonte à la préhistoire, un processus bactériel microscopique qui provoque la salinisation de l'eau. Une minuscule algue verte, la *Dunaliella Salina* s'associe à un petit crustacé, l'*Artémia Salina* et permet de manière extraordinaire la concentration d'une halobactérie contenue dans l'eau, la seule pouvant vivre sur terre dans un environnement salé aussi inhospitalier.

L'eau de mer pénètre par déclivité dans le premier lac (celui de La Mata) grâce à des canaux où la teneur en bactéries est la plus faible (la couleur de l'eau est verte comme les algues), avant de passer ensuite dans le second lac. Dans ce second bassin (le Torrevieja), les petites halobactéries riches en bêta- carotène (la fameuse vitamine A) sont beaucoup plus concentrées.

C'est la bêta-carotène qui donne cette couleur rouge à l'eau et ce magnifique reflet cuivré à la surface.

L'absorption d'*Artémia Salina* ne vous fera pas bronzer mais vous donnera la même couleur que les flamants roses (en effet, c'est pour cela qu'ils ont cette couleur, à cause des pigments caroténoïdes consommés en fouillant la vase).



De juin à octobre se produit la cristallisation du sel sous l'effet de la chaleur. C'est ensuite la période de récolte de la croûte de sel. Elle se fait toujours selon la méthode de l'époque du travail manuel, mais la force des bras a été remplacée par de grosses machines qui décollent les plaques de sel du fond du lac. Le sel est ensuite stocké à l'air libre en 'camelles' (pyramides de sel). Malgré cette exploitation, le sel du fond ne disparaît jamais ; il se régénère sans cesse.



L'on peut se baigner dans le lac salé de Torrevieja (le rouge) et la petite algue verte, qui a la propriété de synthétiser la vitamine A et la bêta-carotène est largement utilisée en cosmétique pour ses propriétés anti oxydantes.



Son exceptionnelle concentration présente des vertus hautement thérapeutiques pour le traitement par **bains de boue** des maladies articulaires (arthrose, arthrite et la plupart des inflammations des articulations). Le lac a aussi des propriétés curatives pour les maladies de la peau et les maladies respiratoires (asthme, bronchite, allergie ...).

Le site de Torrevieja est entièrement gratuit et aisément accessible et vous pouvez aussi visiter le musée de la mer et du sel de Torrevieja ! Avis aux amateurs !



































































*Pensez tout de même à vous équiper en eau minérale pour vous rincer après avoir pataugé dans l'eau des Salines. Le sel est en effet corrosif pour la peau et vous risquez de sentir picotements et sensations désagréables...*

Adresses :

- > Parc Natural de Las Lagunas de La Mata y Torrevieja : Ctra. National, 03188 Torrevieja.
- > Museo del Mar y de la sal : Calle patricio Perez 10, 03188 Torrevieja.

## PRINCIPAUX MARCHÉS DES ENVIRONS

 Marché aux puces
  Marché alimentaire
  Marché aux poissons
  Marché de l'occasion

	ADRESSE	LUNDI	MARDI	MERCREDI	JEUDI	VENDREDI	SAMEDI	DIMANCHE
<b>TEULADA MORAIRA</b>	1. Pl. VI Centenari (Teulada) 2. Parking Les Sorts (Moraira)			1.  		2. 		
<b>ALTEA</b>	1. Av. De la Nucía 2. Camí de l'Algar		1.  2. 					
<b>BENIARBEIG</b>	Plaça 9 d'Octubre		 					
<b>BENIDOLEIG</b>	Plaça Diputació				 			
<b>BENIDORM</b>	1. C/ Goya 2. Racó de Loix: C/ Almirall Bernart			1.  2. 				2.  
<b>BENISSA</b>	1. C/ Sant Josep 2. C/ Sant Nicolau – Hort de Bordes						1.  2. 	
<b>BENITATXELL</b>	C/ Mercat			 				
<b>CALLOSA D'EN SARRIÀ</b>	1. Pl. del Convent 2. Pl. d'Espanya	1. 	1. 				2. 	
<b>CALPE</b>	1. Av. País Valencià 2. Av. Rumanífa 3. C/ Petit			1. 			2.  3. 	
<b>DÉNIA</b>	1. C/ Germans Maristes 2. C/ La Via 3. C/ Magallanes 4. Port-POSIT 5. Autocine Drive In	1.  3.  4. 	3.  4. 	3.  4. 	3.  4. 	2. 3.  4. 	3.  5.   	
<b>EL VERGER</b>	1. C/ Divina Aurora 2. Polígonu Industr.					1.  		2. 
<b>GATA DE GORGOS</b>	Plaça Nova					 		
<b>GANDIA</b>	Passeig de les Germanies						 	
<b>JALÓN</b>	1. Plaça Major 2. Av. Juan Carlos I		1.  				2.  3. 	
<b>JAVEA</b>	Plaça Constitució				 			
<b>JESÚS POBRE</b>	C/ Pinaret - Riurau							  * Consultar
<b>LA XARA</b>	C/ De les Escoles				 			
<b>OLIVA</b>	Passeig Lluís Vives					 		
<b>ONDARA</b>	C/ Vicent Andrés Estellés			 				
<b>ORBA</b>	C/ Major			 				
<b>PEDREGUER</b>	1. Plaça Major 2. Polígonu Industr.						1.  	2. 
<b>PEGO</b>	Plaça del Mercat				 			

\* Le marché alimentaire de Jesús Pobre a lieu le dimanche sauf le premier du mois, chaque premier dimanche du mois se tient le marché aux puces.